Przekrój normalny - odc. AB km 0+038.14
- chodnik, zatoka, jezdnia, pobocze

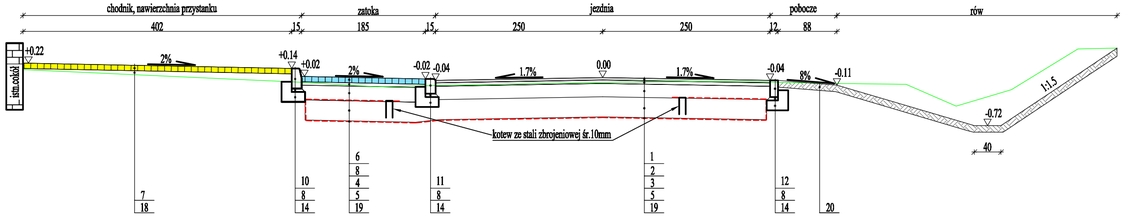

Przekrój normalny - odc. AB km 0+047.25
- plac, chodnik, zatoka, jezdnia, pobocze

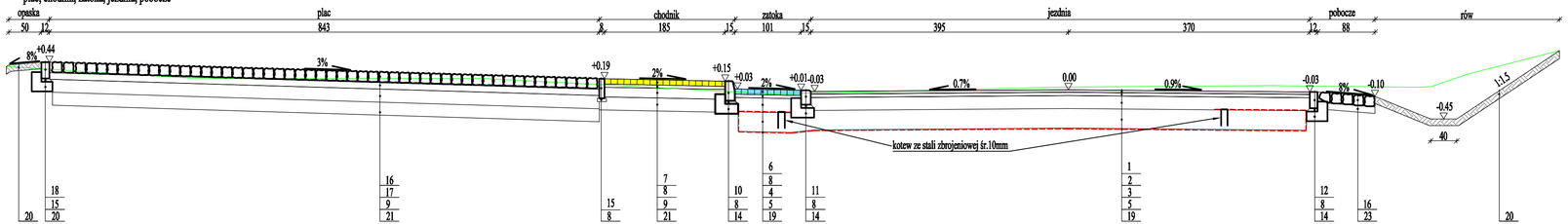

Przekrój normalny - odc. DB km 0+010.15
- plac, jezdnia, chodnik

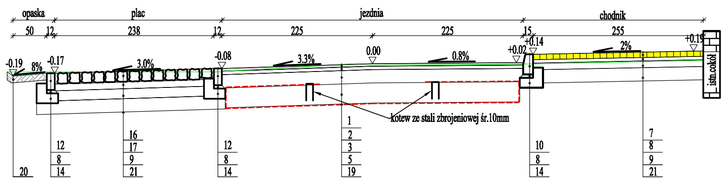

Przekrój normalny - rondo 0+005.00
- wyspa centralna, jezdnia

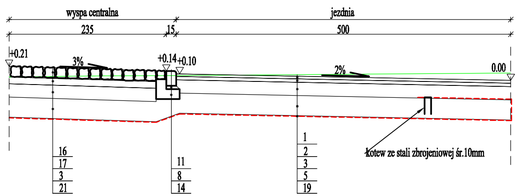

Przekrój normalny - odc. CB km 0+016.90
- pobocze, jezdnia, pobocze

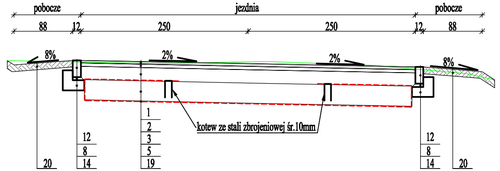

Oznaczenia:

1.	w.ścieralna z betonu asfaltowego AC 11 S 50/70 gr.4cm
2.	w.wiążąca z betonu asfaltowego AC 16 W 50/70 gr.5cm
3.	podbudowa z kruszywa łamanego stabilizowanego mechanicznie o frakcji 0/31.5mm gr. 20cm
4.	podbudowa zasadnicza z betonu cementowego C16/20 gr.22cm
5.	warstwa odcinająca z pospółki gr.30cm
6.	kostka betonowa szara gr.8cm
7.	kostka betonowa żółta gr.8cm
8.	podsypka piaskowo-cementowa 4:1, gr.5cm
9.	podbudowa z kruszywa łamanego stabilizowanego mechanicznie o frakcji 0/31.5mm gr. 15cm
10.	krawężnik betonowy 15x30cm
11.	krawężnik betonowy 15x22cm
12.	opornik betonowy 12x25cm
14.	ława betonowa z betonu C12/15
15.	obrzeże betonowe 8x30cm
16.	bruk kamienny gr.16cm
17.	podsypka piaskowo-cementowa 4:1, gr.10cm
18.	warstwa wyrównawcza z podsypki piaskowo-cementowj 4:1
19.	geotkanina separacyjno-wzmacniająca o wytrzymałości na rościąganie wrzesz i wzdłuż min. 46 kN/m
20.	humus gr.10cm
21.	warstwa odcinająca z pospółki gr.20cm
22.	kostka betonowa grafitowa gr.8cm
23.	chudy beton gr.10cm

ELBI Pracownia Projektowa

PRACOWNIA PROJEKTOWA **ELBI**
75-800 KOSZALIN, UL. 1-go MAJA 12/20

Temat opracowania:	*Przebudowa skrzyżowania dróg gminnych w miejscowości Gołogóra.*				
Inwestor:	*Gmina Polanów, ul. Wolności 4, 76-010 Polanów*				
Branża:	*Drogowa*	Tytuł rysunku:	*PRZEKROJE NORMALNE*		
Stanowisko:	Imię i nazwisko:	Nr uprawnień:	Podpis:	Skala:	1:50
Projektował:	*mgr inż. Adam Bińczyk*	*ZAP/0055/POOD/06*		Data:	06.2014r.
Opracował:	*mgr inż. Adam Bińczyk*	*ZAP/0055/POOD/06*		Nr rys.	2
Sprawdził:	*mgr inż. Angelika Elas-Bińczyk*	*ZAP/0056/POOD/06*			
RYSUNEK NR 2		*ARKUSZ NR 1/1*			